

# Community Engagement Summary

## Resumen de la Participación Comunitaria



# CHICAGO HALLOWEEK

## Spooky Popup Engagement Event

### Evento de Participación Espeluznante

Oct 24, 2023

@ Gage Park High School





Event Picture at Gage Park (Source: COPA)

Foto del Evento en Gage Park High School (Origen: COPA)

## BACKGROUND

As part of Mayor Brandon Johnson's efforts to provide safe community spaces, Chicago Halloweek has returned to provide hundreds of youth and community activities throughout the City to celebrate Halloween. The Department of Planning and Development (DPD) was asked to participate in a series of events hosted by the Mayor's Office.

The Southwest Region has an ongoing planning study, *Stitching it Together*, that includes areas of Gage Park, Brighton Park, and Back of the Yards. The team thought this could be a great opportunity to provide some initial engagement opportunities regarding this study. This event was held at Gage Park High School and was targetted towards youth. The team had the opportunity to engage youth regarding this planning study as well as curating engagement material to the Halloween event theme.

## EN RESUMEN

Como parte de los esfuerzos del alcalde Brandon Johnson para brindar espacios comunitarios seguros, Chicago Halloweek ha regresado para ofrecer cientos de actividades juveniles y comunitarias en toda la ciudad para celebrar Halloween. Se solicitó al Departamento de Planificación y Desarrollo (DPD) participar en una serie de eventos organizados por la Alcaldía.

La Región Suroeste tiene un estudio de planificación en curso, *Cosíendolo Junto*, que incluye áreas de Gage Park, Brighton Park y Back of the Yards. El equipo pensó que esta podría ser una gran oportunidad para brindar algunas oportunidades de participación comunitaria inicial con respecto a este estudio. Este evento se llevó a cabo en Gage Park High School y estuvo dirigido a los jóvenes. El equipo tuvo la oportunidad de involucrar a los jóvenes con respecto a este estudio de planificación, así como también seleccionar material de participación sobre el tema del evento de Halloween.

## MEETING

This event took place at Gage Park High School on the 24th of October between 3:30 to 5:30 PM. The event was held outside on a warm and very windy October afternoon. The event was informal and consisted of multiple community partners, sister agencies, and other organizations.

Each organization had their own table with candy and activities for kids, teenagers, and other family members. Mayor Johnson and Alderman Lopez (15th Ward) attended the event as well the local news organizations.

## WHAT WE HEARD

Participants provided preferences on the type of spaces they would like to see in their community and areas of the community they would like DPD to focus this study on. Engagement materials included: basic information on the planning study, opportunities for participants to select top 3 themes for potential community spaces, a map activity to identify focus areas, and opportunities to comment. The DPD team also shared information regarding Civics Day.

All materials provided were in English and Spanish. A team member from DPD provided bilingual support. Overall, about 30-40% of the participants spoke only in Spanish or very little English.

About 70-80% of all participants were children and teenagers. Participants enjoyed the stickers and candy the team provided and seemed excited to participate in the engagement activities.

The weather conditions limited the team from gathering other ideas from comment cards. Instead, children used the "ghost-shaped" comment cards for drawing. The team acquired another table to provide a drawing area. Towards the end of the event, this table was surrounded by participants drawing.

Overall, the team engaged 50-60 individuals for the map activity and about 40 individuals for our preference survey.

## LA REUNIÓN

Este evento fue en la escuela secundaria de Gage Park el 24 de octubre entre las 3:30 y las 5:30 p.m. El evento se llevó a cabo al aire libre en una tarde cálida y con mucho viento de octubre. El evento fue informal y contó con la participación de múltiples socios comunitarios, agencias hermanas y otras organizaciones.

Cada organización contó con su propia mesa con dulces y actividades para niños, adolescentes y otros miembros de la familia. El alcalde Johnson y el concejal López (distrito 15) asistieron al evento, así como las organizaciones de noticias locales.

## LO QUE ESCUCHAMOS

Los participantes proporcionaron preferencias sobre el tipo de espacios que les gustaría ver en su comunidad y las áreas de la comunidad en las que les gustaría que DPD centrara este estudio. Los materiales de participación incluyeron: información básica sobre el estudio de planificación, oportunidades para que los participantes seleccionen los 3 temas principales para posibles espacios comunitarios, una actividad de mapa para identificar áreas de enfoque y oportunidades para comentar. El equipo del DPD también compartió información sobre El día de la participación cívica.

Todos los materiales proporcionados estaban en inglés y español. Un miembro del equipo del DPD brindó apoyo bilingüe. En general, alrededor del 30-40% de los participantes hablaban sólo español o muy poco inglés.

Alrededor del 70-80% de todos los participantes eran niños y adolescentes. Los participantes disfrutaron de los stickers y los dulces que les proporcionó el equipo y parecían emocionados de participar en las actividades de la participación comunitaria.

Las condiciones climáticas limitaron al equipo de proporcionar las tarjetas de comentarios para participantes. En cambio, los niños utilizaron tarjetas de comentarios con "forma de fantasma" para dibujar. El equipo adquirió otra mesa para proporcionar un área de dibujo. Hacia el final del evento, esta mesa estaba rodeada de participantes dibujando.

En general, el equipo contó entre 50 y 60 personas que participaron en la actividad del mapa y alrededor de 40 personas en la encuesta de preferencias.




**“What would you like to see in your community?”**

Participants were able to select their top three (3) preferences to see in thier community. The themes included: Pedestrian Focus, Public Art, Open Spaces, Housing, Community Spaces, Active Streets. Based on the results of the exercise, the top three most important themes were Open Spaces (31), Community Spaces (27), Public Art (21). The other choices were Housing (19), Pedestrian Focus (16), Active Streets (14), **Other (5)**.



**“¿Qué te gustaría ver en tu comunidad?”**

Los participantes pudieron seleccionar sus tres (3) preferencias principales para ver en su comunidad. Los temas incluyeron: enfoque peatonal, arte público, espacios abiertos, viviendas, espacios comunitarios, calles activas. Según los resultados del ejercicio, los tres temas más importantes fueron: Espacios Abiertos (31), Espacios Comunitarios (27) y Arte Público (21). Las otras opciones fueron Viviendas (19), enfocado al peatón (16), Calles activadas (14), **Otros (5)**.



**Open Space**  
*Espacios Abiertos*



31

**Community Spaces**  
*Espacios Comunitarios*



27

**Public Art**  
*Arte Público*



21

**Housing**  
*Viviendas*



19

**Pedestrian Focus**  
*Enfocado al Peatón*



16

**Active Streets**  
*Calles Activadas*



14



## Map Activity

Participants in this activity had to identify their favorite place neighborhood using the orange pumpkin and identify the area that needs most attention using the green pumpkin. For a lot instances, participants said their favorite spot deserved the most attention.

This map activity allowed us to see what areas of the community have the most interest and concerns by participants. Overall, participants resonated with Gage Park. Participants from other neighborhoods, such as Brighton Park, Back of the Yards, and West Eldsdon highlighted areas in their neighborhoods.

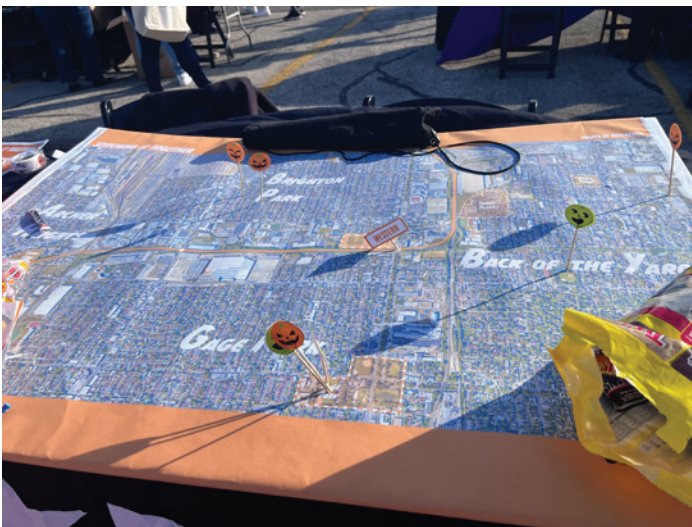
The Brighton Park Community Campus did not register as priority place by the participants. This may be because the park is a new addition to the community and has yet to be incorporated into the urban vernacular.

## Actividad en el Mapa

Los participantes en esta actividad tuvieron que seleccionar su parte favorita de su comunidad usando la calabaza naranja e identificar el área que necesita más atención usando la calabaza verde. En muchos casos, los participantes creyeron que su lugar favorito merecía la mayor atención.

Esta actividad de mapa nos permitió ver qué áreas de la comunidad tienen más interés y preocupaciones por parte de los participantes. En general, los participantes se sintieron identificados con Gage Park. Los participantes de otras comunidades, como Brighton Park, Back of the Yards y West Eldsdon, destacaron áreas de sus comunidades.

El Brighton Park Community Campus no se registró como lugar prioritario para los participantes. Esto puede deberse a que el parque es una nueva incorporación a la comunidad y aún no se ha incorporado a la lengua vernácula urbanista.





STITCHING IT TOGETHER

POINTS OF REFERENCE



Areas of Interests/Concern Density

La densidad Áreas de interés/preocupación



## Summary

Stitching It Together is an ongoing planning study by DPD. This study will look at the area surrounding the Brighton Park Community Campus, which includes parts of Gage Park, Brighton Park, and Back of the Yards. The goal of this study is to determine a land use framework and a development vision that leverages the new open space investment in the area and promote equitable access and suitable urban design practices based on the existing conditions.

This was the first of multiple community engagement opportunities DPD will provide. The goal of these engagement opportunities is to incorporate community ideas and feedback into a future vision for this region of the City. Our goal is to be inclusive of the multiple demographics and understanding of cultural backgrounds and language barriers.

This engagement event at Gage Park High School revealed that many participants are interested

## Resumen

Stitching It Together es un estudio de planificación continuo realizado por el DPD. Este estudio analizará el área que rodea el campus comunitario de Brighton Park, que incluye partes de Gage Park, Brighton Park y Back of the Yards. El objetivo de este estudio es determinar un marco de uso del suelo y una visión de desarrollo que aproveche la nueva inversión en espacios abiertos en el área y promueva el acceso equitativo y prácticas de diseño urbano adecuadas basadas en las condiciones existentes.

Esta fue la primera de las múltiples oportunidades de participación comunitaria que brindará el DPD. El objetivo de estas oportunidades de participación es incorporar ideas y comentarios de la comunidad en una visión futura para esta región de la ciudad. Nuestro objetivo es incluir múltiples datos demográficos y comprender los orígenes culturales y las barreras lingüísticas.

Este evento de participación en Gage Park High School reveló que muchos participantes están interesados en más espacios comunitarios, tanto interiores como exteriores. Existe la necesidad de una mayor

**STITCHING IT TOGETHER**  
**COSEIENDO JUNTO**

DPD

**What is Stitching it Together?**  
**¿Qué es Cosiendo Junto?**

This is a study led by the Department of Planning and Development (DPD) to develop a vision for the area around the new Park District Headquarters that engages the community, analyzes future development trends, and develops a vision for the region that prioritizes sustainable development, a community-driven approach to land use changes, improved connections in the community, and promotes environmental justice.

Este es un estudio dirigido por el Departamento de Planificación y Desarrollo (DPD) para desarrollar una visión para el área alrededor de la nueva sede del Distrito de Parques que involucra a la comunidad, analiza las tendencias de desarrollo futuro y desarrolla una visión para la región que prioriza el desarrollo sostenible, un enfoque impulsado por la comunidad para los cambios en el uso de espacios, mejorar conexiones en la comunidad y promover la justicia ambiental.

**What's a vision plan?**  
**¿Qué es un plan de visión?**

A vision plan provides an idea of what the community will look like in the future. These ideas could inspire new buildings, open spaces, and other features of the built environment and the public realm, such as streets, sidewalks, and how we use our spaces.

Un plan de visión proporciona una idea de cómo será la comunidad en el futuro. Estas ideas podrían inspirar nuevos edificios, espacios abiertos y otras características del urbanismo y del ámbito público, como calles, banquetas y cómo usamos nuestros espacios.

**Where is this vision plan?**  
**¿Dónde esta este plan de visión?**

This vision plan will center around the new Park District Headquarters in Brighton Park and the surrounding area. Our study area will cover parts of Brighton Park, Gage Park, and Back of the Yards.

Este plan de visión se centrará en la nueva sede del distrito de parques en Brighton Park y sus alrededores. Nuestra área de estudio cubrirá partes de Brighton Park, Gage Park y Back of the Yards.

**What will this community process look like?**  
**¿Cómo será este proceso comunitario?**

DPD, with the support of a consultant team and partnering with local aldermanic offices, other City departments, community organizations and sister agencies, will provide a series of engagement opportunities for the community to discuss and submit ideas, comments, and concerns regarding this study. The estimated timeline for this study is between now and the end of 2024.

DPD, con el apoyo de un equipo de consultores y en asociación con concejales locales, otros departamentos de la ciudad, organizaciones comunitarias y agencias hermanas, brindará una serie de oportunidades de participación para que la comunidad discuta y presente ideas, comentarios e inquietudes con respecto a este estudio. El cronograma estimado para este estudio es desde ahora hasta finales de 2024.

**How can I get more info about this study and stay up to date?**  
**¿Cómo puedo obtener más información sobre este estudio y mantenerme actualizado?**

Email us at [dpd@cityofchicago.org](mailto:dpd@cityofchicago.org) and we'll be happy to answer any questions. More information to come in Winter 2023.

Envíenos un correo electrónico a [dpd@cityofchicago.org](mailto:dpd@cityofchicago.org) y estaremos encantados de responder cualquier pregunta. Más información próximamente en el invierno de 2023.

**ANY IDEAS**  
**CALEQUIER IDEA**

**COMMENTS**  
**COMENTARIOS**

**TELL US YOUR VISION FOR THE COMMUNITY**  
**CUÉNTANOS TU VISIÓN PARA LA COMUNIDAD**

**PLACE YOUR POST IT NOTES ANYWHERE**  
**PEGA SUS POST IT DONDE SEA**





in more community spaces, both indoor and outdoor. There is a need for greater expression in public spaces through art and the ability for the community to gather.

In addition, the availability of open spaces is a high priority for the community based on the map exercise, which highlighted the Gage Park facilities as the most favored place and the place that requires the most attention according to participants.

## STAY INFORMED

Our study is expected to commence at the end of 2023 and throughout 2024. There will be multiple opportunities for community engagement. DPD will provide additional information regarding community engagement events once an engagement plan is released.

If you have any questions, or if you would like for us to keep you informed of any future public meetings and events, please email us at:

[DPD@cityofchicago.org](mailto:DPD@cityofchicago.org)



(Source: Alderman Raymond Lopez, 15th Ward)

expresión en los espacios públicos a través del arte y la capacidad de reunión de la comunidad.


Además, la disponibilidad de espacios abiertos es una alta prioridad para la comunidad según el ejercicio del mapa, que destacó que las instalaciones de Gage Park son el lugar favorito y el lugar que requiere mayor atención según los participantes.

## MANTÉNGUESE INFORMADO

Se espera que nuestro estudio comience a fines de 2023 y durante todo 2024. Habrá múltiples oportunidades para la participación comunitaria. DPD proporcionará información adicional sobre los eventos de participación comunitaria una vez que se publique un plan de participación comunitaria.

Si tiene alguna pregunta o si desea que lo mantengamos informado sobre futuras reuniones y eventos públicos, envíenos un correo electrónico a:

[DPD@cityofchicago.org](mailto:DPD@cityofchicago.org)



(Origen: Cosejal Raymond Lopez, Distrito 15)



